

Ärende Avstyckning från Uttorp 1:128		Kommun Karlskrona	Län Blekinge
Förrättningslantmätare <i>Lars G Söderberg</i> Lars G Söderberg		Registerområde Sturkö	
Fastighet, område m m		Registreringsbevis 1985-03-28 För fastighetsregistermyndigheten <i>Lennor Blumberg</i>	
Fig	Areal hektar, m ² Belärea	±ändring/ summa	
Ägare, uppgifter till lokal skattemyndighet och andra anmärkningar			

FASTIGHETSÄTTSLIG BESKRIVNING;
se aktbil BE1

TEKNISK BESKRIVNING;
se aktbil BE2

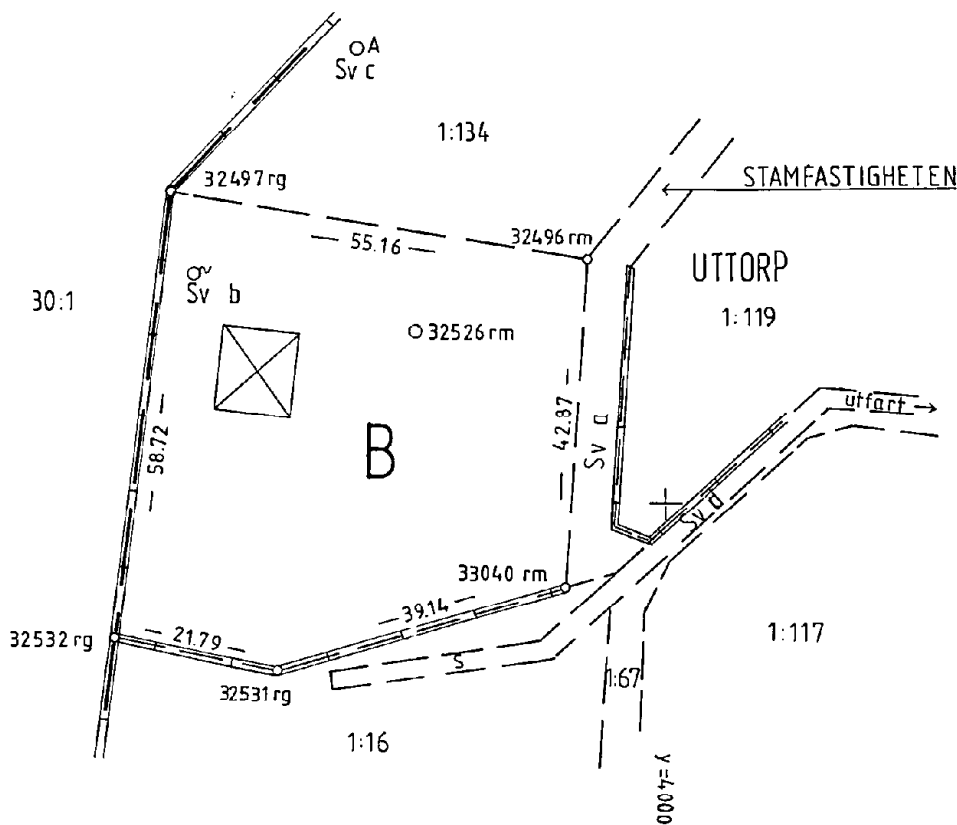
Vid förrättningen tillkommen
gräns: 32496-33040.

Litt B = del: r Uttorp 1:136

x=4100 +

+


x=4000 +



Framställd genom nymätning	Skala 1:1000	Mätclass IV	Koordinatsystem lokalt, Uttorp 1:134
För det tekniska innehållet svarar Lars G Söderberg	Reg karta, lägesangivning 5353834:	Beteckningsstandard TFA 4.6B:5	

Mätning Beräkning Kartering Ritn redigering
LGS LGS LGS BML

1080-85/58



Akt nr:
1080-85/58

AU\$1080-85/58

FASTIGHETSBLDNINGSMYNDIGHETEN

HANDLINGAR

Ronneby lantmäteri distrikt

Upprättade år	Dnr
1985	K1 10850
Ärendet	
Avstyckning från Uttorp 1:128	
Registerområde	
Sturkö	
Kommun	Län
Karlskrona	Blekinge

LÄNSSTYRELSEN
 BLEKINGE LÄN
 LANTMÄTERIENHETEN
 Ink. 1985-03-21
 Dnr. K1 44/85

Till akten hör

- / band
- 19 numrerade aidor
- / inneliggande karta
- annan karta

**Karlskrona K1
 1080-85/58**

FASTIGHETSBLDNINGSMYNDIGHETEN

BESKRIVNING

1
Dnr
K1 10850

BE 1

Ronneby lantmäteridistrikt

Datum
1985-03-18

Ärende Avstyckning från Uttorp 1:128	Kommun Karlskrona	Län Blekinge
	Registreringsdatum 1985-03-18	Dnr 44/85
Registerområde Sturkö	<input checked="" type="checkbox"/> Uppgift om åtgärd för- rättningen avsett har in- förts i fastighetsregistret	

Kenneth Blomberg
För fastighetsregistermyndigheten

Fastighet, område m m 1	Fig 2	Areal hektar, m ²		Ägare, uppgifter till lokal skattemyndighet och andra anmärkningar 5
		delareal 3	± ändring/summa 4	

Lotten B		<i>nr: Uttorp 1:136</i>	3067	<p>Johan Ohlsson Tallvägen 2 231 00 TRELLEBORG 00-16</p> <p>Officialservitut bildat vid avstyckning 1982-02-11 Akt 82/38.</p> <p>Officialservitut bildat vid avstyckningar 1972-06-02 (akt Sturkö 1002) och 1982-02-11 (akt 82/38)</p>
<p><u>Nytt servitut</u> Rätt att för utfart använda vägen Sv a. Till förmån för: lotten B. Belastar: Uttorp 1:128</p> <p><u>Verkan på servitut</u> 1. Rätten att använda vattenbrunnen Sv b samt rätt att bibehålla underhålla och förnya vattenledning från brunnen. 2. Rätten att använda avloppsanläggningen Sv c samt rätt att bibehålla, underhålla och förnya ledningar från anläggningen. Till förmån för: 1. Uttorp 1:134 2. Lotten B i stället för Uttorp 1:128 Belastar: 1. lotten B i stället för Uttorp 1:128 2. Uttorp 1:134</p> <p><u>Fördelat servitut</u> Rätten att använda samfällda vägen Sv d. Till förmån för: lotten B. och Uttorp 1:128 och 1:134 Belastar: Uttorp 1:16</p>				
<p>I tjänsten</p> <p><i>Lars G Söderberg</i> Lars G Söderberg Förrättningslantmätare</p>				

FASTIGHETSBLDNINGSMYNDIGHETEN
Ronneby lantmäteridistrikt

TEKNISK BESKRIVNING Aktilaga BE2.
1985-03-18

Dnr K1 10850

Avstyckning från Uttorp 1:128, Sturkö register-
område, Karlskrona kommun

Koordinatförteckning

Punkt	Markering	Koordinater	
		x	y

Gränspunkter

32496	rm	4031.72	3889.56
32497	rg	4040.54	3835.11
32531	rg	3978.00	3849.25
32532	rg	3982.28	3827.90
33040	rm	3988.94	3886.83


Polygonpunkt

32526	rm	4022.25	3867.10 <i>10/10-11</i>
-------	----	---------	-------------------------

rm = rör i mark
rg = rör i gjutning

Koordinatsystem: lokalt, Uttorp 1:134
Mätclass: IV

I tjänsten


Lars G Söderberg
Ingenjör

Ronneby lantmäteridistrikt

1985-03-18

K1 10850

Ärende	Avstyckning från Uttorp 1:128		
	Registerområde Sturkö	Kommun Karlskrona	Län Blekinge
Förrättningslantmätare	Namn Lars G. Söderberg	Handläggningsställe FBM:s kontor	
Protokollförare	Namn Britt Marie Lindström	<input checked="" type="checkbox"/> Handläggning utan sammanträde	<input type="checkbox"/> med sammanträde
Sakägare; yrkande; fastighetsbildningsbeslut, skäl	Namn m m Johan Ohlsson, sökande, ägare till Uttorp 1:128.		
Yrkande	<p>Se ansöknings, aktbil A: Yrkandet i ansöknings har ändrats till att avse avstyckning av den södra delen av Uttorp 1:128 som ligger söder om Uttorp 1:134. Vidare yrkas nybildning av utfartsservitut.</p>		
Fastighetsbildningsbeslut	<p>Skäl Avstyckning sker av tomtplatsen till befintligt fritidshus.</p> <p>Med styckningslotten skall följa rätt till utfartsväg dels över stamfastigheten dels över samfärdig väg.</p> <p>Med styckningslotten skall även följa rätt att använda på Uttorp 1:134 befintlig avloppsanläggning jämte ledningar till anläggningen.</p> <p>Styckningslotten belastas av vattentäkts- och vattenledningsservitut till förmån för Uttorp 1:134.</p> <p>Styckningslotten är lämplig för sitt ändamål.</p> <p>Tätbebyggelse råder. Detaljplan saknas. Fastighetsbildningen strider inte mot bestämmelserna i 3 kap 3 § fastighetsbildningslagen.</p> <p>Servituten som bildas är av sådan väsentlig betydelse som avses i 10 kap 5 § jämförd med 7 kap 1 § fastighetsbildningslagen.</p> <p>Beslut Fastighetsbildningen skall ske enligt karta och beskrivning, aktbilaga KA och BE. Avstyckad fastighet skall inte besvärmas av fordran som avses i 10 kap 9 § första stycket fastighetsbildningslagen.</p>		
Fördelning av förrättningskostnader	Johan Ohlsson skall betala förrättningskostnaderna.		
Aktmottagare	Johan Ohlsson, Tallvägen 2, 231 00 TRELLEBORG		

Ronneby lantmäteri distrikt

Datum 1985-03-18

K1 10850

Avslutningsbeslut och besvärshänvisning

Förrättningen avslutas. Om Ni vill överklaga förrättningen skall skriva till Karlskrona tingsrätt, Fastighetsdomstolen, Box 29, 371 21 KARLSKRONA.

Tingsrätten måste ha fått Er skrivelse inom fyra veckor från avslutningsdagen annars kan den inte ta upp den till behandling. Detta innebär att Ni måste posta Er skrivelse i så god tid att den kommit in till tingsrätten senast den 15 april 1985.

Tala om i Er skrivelse vad Ni anser skall ändras och varför. Skicka med två kopior av skrivelsen. Ange också vilken förrättning Ni överklagar t ex genom att anteckna förrättningens diarienummer.

Vid protokollet

Britt Marie Lindsjö

Protokollet uppvisat
1985-03-18



Förrättningslantmätare

Avslutningsbeslut
och besvärshän-
visning

Förrättningen avslutas. Om Ni vill överklaga förrätt-
ningen skall skriva till Karlskrona tingsrätt,
Fastighetsdomstolen, Box 29, 371 21 KARLSKRONA.

Tingsrätten måste ha fått Er skrivelse inom fyra
veckor från avslutningsdagen annars kan amn inte
ta upp den till behandling. Detta innebär att Ni
måste posta Er skrivelse i så god tid att den kommit
in till tingsrätten senast den 15 april 1985.

Tala om i Er skrivelse vad Ni anser skall ändras
och varför. Skicka med två kopior av skrivelsen.
Änge också vilken förrättning Ni överklagar t ex
genom att anteckna förrättningens diarienummer.

Vid protokollet

Britt Marie Lindsjö

Protokollet uppvisat
1985-03-18

[Signature]

Förrättningslantmätare

Bestyrkas i tjänsten

[Signature]

Förrättningen godkännes 1985-03-22

för Byggnadsnämnden i Karlskrona kommun

[Signature]

Rune Bard

Ovanstående godkännes

[Signature]

Johan Olsson, sökande, ägare till Uttorp 1:12B

För länsstyrelsen:

1985-03-27

[Signature]

FASTIGHETSBLDNINGSMYNDIGHETEN

Ronneby lantmäteridistrikt

Ink. 85-01-07

Dnr. 10850

Distriktslantmätaren i Karlskrona distrikt
Karlshamnsvägen 2
272 00 Ronneby

Angående avstyckning från fastighet Uttorp 1:128 Sturkö

Undertecknad får härmed anhålla om avstyckning av ett markområde från fastighet Uttorp 1:128 Sturkö, Karlskrona kommun, Blekinge län.

Fastigheten Uttorp 1:128 Sturkö är försäld, med markområde i norr till tidigare avstyckat område och övriga gränser också tidigare fastställda.

Den nu försälda fastigheten bibehåller nuvarande registerbeteckning och området som avstyckas erhåller nytt registernr.

Väg över tidigare försäld tomt och som också ingår i Uttorp 1:128 tillföres det nu avstyckade området. Övriga servitut, vilka berör vägar vattentäckt och avloppsanläggning etc. berörs inte utan kvarstår som tidigare.

Fotokopia över området bifogas.

Fastigheten önskas av de nya ägarna tillträdas den 1/4 85. varför ett snabbt handläggande är önskvärt.

Avstyckningskostnaden betalas av säljaren.

Trelleborg 85-01-04,

Johan Ohlsson
/ Johan Ohlsson /
Tallvägen 2
Trelleborg tel. 0410-12500

Förrättningens handläggning överlåtes
på ing Lars G Söderberg

Kaj Sjöström
Kaj Sjöström
Distriktslantmätare

Dnr (7)

Arbetsområde (3)

10850

Kar

Aktbilaga	Datum	Vidtagen åtgärd eller inkommen handling ¹	Anmärkingar
Avst	Uttorp 1:128	Sturkö	
Kommunkod (4) 1080	Kommunnamn (20) Karlskrona	Sökande Johan Ohlsson Tallvägen 2 231 00 TRELLEBORG	
Åtgärdstyper, kod 11	Projektnr (8)	Ink datum (8) 84-01-07	
<input type="checkbox"/> Flera sökande			
KA		Förrättningskarta <input checked="" type="checkbox"/> Upprättad <input type="checkbox"/> Inte upprättad	
		Antal blad 1	
BE1		Beskrivning <input checked="" type="checkbox"/> Fastighetsrättslig beskrivning i särskild aktbilaga (BE) <input type="checkbox"/> Fastighetsrättslig beskrivning på förrättningskarta (KA)	
BE2		<input checked="" type="checkbox"/> Teknisk beskrivning i särskild aktbilaga (BE) <input type="checkbox"/> Teknisk beskrivning på förrättningskartan (KA)	
A	84-01-07	Ansökan	
	-30	<i>Inskrivningsuppdrag</i>	
	85-03-15	underrättelse om avslutning	
PR1	85-03-18	protokoll/avslutning	
<input type="checkbox"/> Forts på tillägsblad			

¹ Protokoll biläggs som aktbilagor PR 1, PR 2 osv i kronologisk ordning

Underrättelse till byggnadsnämnden (BN)		Datum, sign		Samråd med BN		Datum, sign	
<input type="checkbox"/>	BN underrättad om förrättningen			<input type="checkbox"/>	Med BN:s företrädare		
<input type="checkbox"/>	BN underrättad om sammanträdet den				Titel, namn:		
<input type="checkbox"/>	BN underrättad om sammanträdet den			Resultat av samrådet med BN			
<input type="checkbox"/>	BN underrättad om förrättningens avslutande	85-03-18	85-03-15/BL	<input type="checkbox"/>	Ingen erinran	<input type="checkbox"/>	Uttalande se aktbil
<input checked="" type="checkbox"/>				<input type="checkbox"/>	Yttrande inhämtas	<input type="checkbox"/>	BN:s synpunkter se nedan

Anteckningar om samråd (också datum och sign)

Expeditioner från FBM	Exp datum, sign	Expeditioner från FBM	Exp datum, sign
<input checked="" type="checkbox"/> Akt till LSt/FRM inom 1 v.....	85-03-20 90	<input type="checkbox"/> Underrättelse till IM om likvid m m (27 § FBLK)	
<input type="checkbox"/> Akt till FRM efter 4 v		<input type="checkbox"/>	
<input type="checkbox"/> Akt till LSt/FRM, förrättn godk...		<input type="checkbox"/>	
<input type="checkbox"/> Aktkopia till ÖLM f v b.		Vid sammanläggning	
<input type="checkbox"/> Aktkopia till sakägaren		<input type="checkbox"/>	Underrättelse till IM om ansökan ..
<input type="checkbox"/>		<input type="checkbox"/>	Begäran till IM om yttrande
<input type="checkbox"/> Fastighetsbildningsbeslut till LSt inom 1 v (25 § FBLK)		Bifogade handlingar:	
<input type="checkbox"/> Tillståndsbeslut till LSt inom 1 v (25 § FBLK)		<input type="checkbox"/>	Underrättelse till IM om f-beslut ..
<input type="checkbox"/> Begäran om reg till FRM		<input type="checkbox"/>	Underrättelse till IM om att sökt sml ej skall genomföras
<input type="checkbox"/> Akten bifogas			
<input type="checkbox"/> Akten bifogas ej			
<input type="checkbox"/>			

FBM:s BESLUT OM
INSTÄLLANDE AV
FÖRRÄTTNINGEN

Ansökningen återkallad. Förrättningen inställes. Förrättningskostnaderna skall betalas av

Den som är missnöjd med beslutet får anföra besvär hos fastighetsdomstolen i länet inom fyra veckor från denna dag.

(Datum)

(Förrättningslantmätare)

Beslutet godkännes. Jag/vi har inte överlåtit område som ansökningen avsåg. (Stryks om meningen inte gäller.)

(Sökande)